LES BOIS D'ANGERS

ADIVBOIS

ANGERS

LES BOIS D'ANGERS

6513m²

R+10

PRÉSENTATION DE L'ÉQUIPE

CALQ, Architecture
LGA, Lina Ghotmeh Architecture
OBM, Entreprise bois
OREGON, BET Structure
S2T, BET Fluides
AIDA, Acousticien

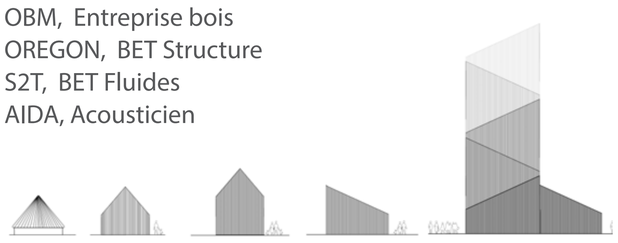



Vue depuis le boulevard Victor Beaussier

UN PAYSAGE EN BOIS

VIVRE DANS LES HAUTEURS D'ANGERS
"EN HAUT, CHEZ SOI"

Par des hauteurs variées le projet s'inscrit de façon sensible dans son contexte créant un lien avec les vieilles fermes grâce aux modules les plus bas et à l'architecture imposante des logements collectifs des années 70, grâce aux volumes les plus hauts. Dans notre projet, la maison évolue, elle s'élève jusqu'à 10 étages, marquant une volonté nouvelle : celle de la construction d'un signal durable, humain et naturel.
Le site du projet profite d'une proximité immédiate avec l'un des plus grand parc naturel de la région. Une opportunité pour le bâtiment qui vient embrasser la forêt, se positionnant comme une expansion de celle-ci et soulignant la richesse de sa flore et la diversité des couleurs qu'elle est capable de générer.

UN SIGNAL DANS LA VILLE D'ANGERS
BELLE BEILLE, UNE ICÔNE

L'élément le plus haut culmine à plus de 40 mètres grâce à ses toitures en pente. Il est visible depuis le virage du boulevard Beaussier, depuis la croisée des chemins, la place Verte et l'avenue Notre Dame du Lac, axe majeur reliant le quartier au centre d'Angers. Cet élément s'inscrit comme une direction à suivre, annonçant la nouvelle urbanité de Belle Beille. Les jardins situés au sommet des volumes sont visibles grâce à la transparence du bardage à claire voie. Eclairés de nuit et habillés par les ombres de la végétation, le haut des tours s'illumine et offre alors à la nuit son paysage. Les espaces extérieurs privés en relation avec les espaces verts sont protégés par la peau de bois à claire voie préservant l'intimité tout en restant en relation visuelle aves la nature environnante.

Vue du jardin



Vue de l'entrée - La Halle Angevine

BELLE BEILLE ET SES JARDINS SUSPENDUS

1 . VUE DES BOIS

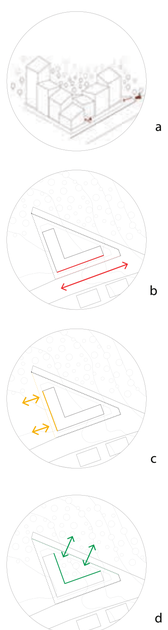

UN SITE CHARNIÈRE

a. dessertes du projet
b. alignement à la voie publique
c. renforcement de l'axe paysager
d. pénétration de la forêt

Vue d'une terrasse - Jardin Suspendu